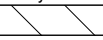
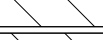

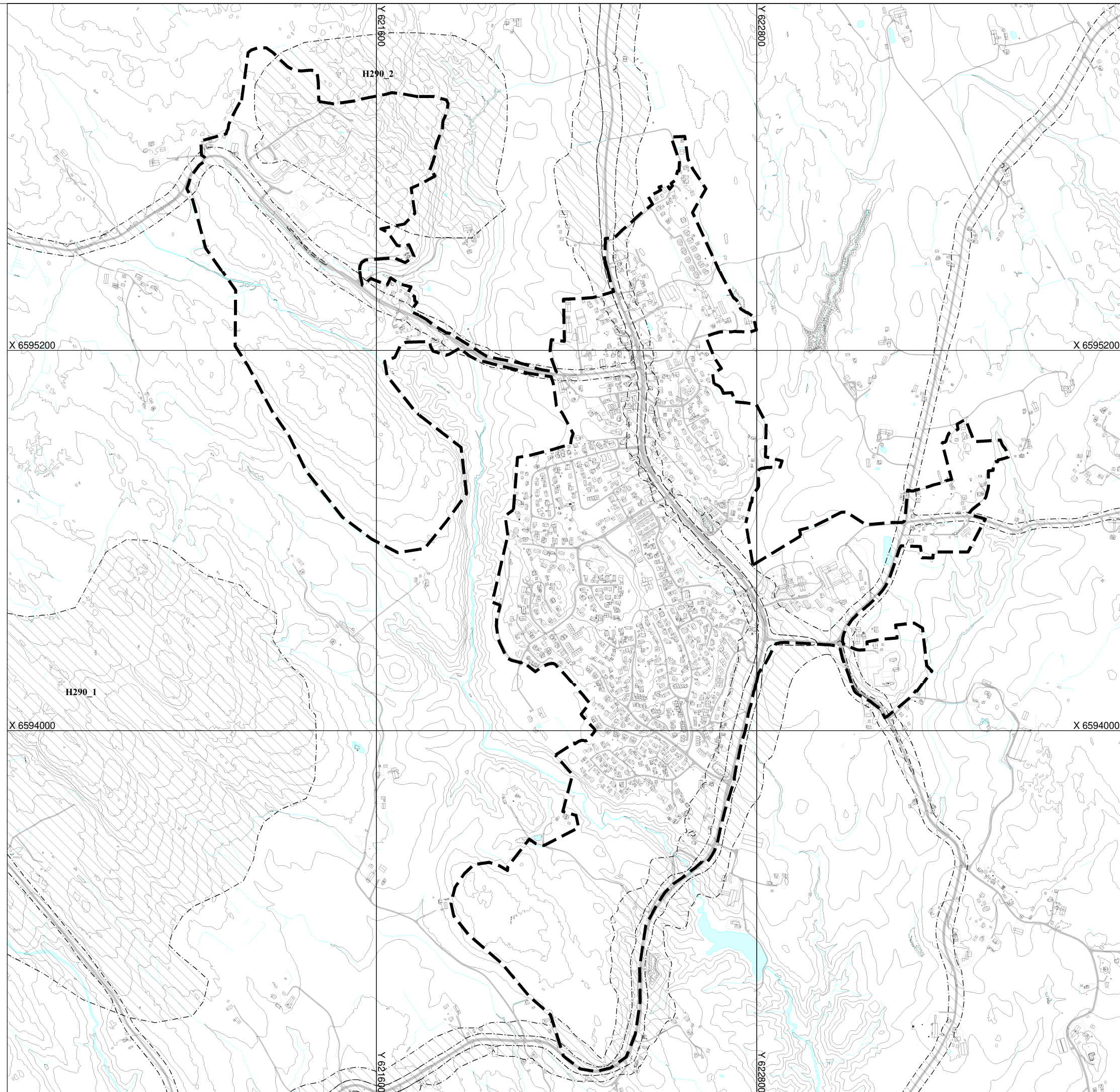


TEGNFORKLARING: (plandata)

- Høydeinformasjon**
 Høydekurve 5m
- Felles**
 Planens begrensning
- Hensynssoner (§11-8)**
-  Støysone - Rød sone iht. T-1442
 -  Støysone - Gul sone iht. T-1442
 -  Støysone - Andre støysoner (H290)
- Linje- og punktsymboler**
 Støysonegrense
- Felles**
 Påskrift områdenavn
- Abc



Basiskartet er tegnet med svak gråfarge
 Dette kartet er elektronisk godkjent og trenger ikke underskrift. Kartet er i samsvar med vedtaket.

ordfører



**KOMMUNEDELPLAN FOR
SKIPTVET SENTRUM**

"SENTRUMSPLANEN" - 2022 - 2034

MED TILHØRENDE BESTEMMELSER



Kartgrunnlag: FKB
 Koordinatsystem: Euref 89 sone 32
 målestokk A3: 1:12000

SAKSBEHANDLING IFØLGE PLAN- OG BYGNINGSLOVEN		
KART: T3s - Støysoner sentrum	utskrift:	11.02.2022
Kommunestyrets vedtak:	KS 22/...	dato
Revisjon: Endringer i planforslag etter høringsperiode (B)		10.02.22
Revisjon: Endringer i planforslag etter vedtak i kommunestyremøte (A)		20.04.21
2. gangs behandling i det faste utvalget for plansaker	KS 22/0..	05.04.22
1. gangs behandling i det faste utvalget for plansaker	KS 21/026	20.04.21
Planforslag (-)		26.02.21
Fatsetting av planprogram	KS 20/087	17.09.20
Høringsfrist og offentlig ettersyn av planprogram	KS 20/025	08.06.20
Vedtak om oppstart og kunngjøring	KS 20/025	15.04.20
PLANEN UTARBEIDET AV: PLT-Fvdr PLANID: 20200001 TEGNNR. T3s"		